


MAJ OCTOBRE 2009

PRÉSENTATION ET RÉFÉRENCES

Dossier commercial



CEGEE
CONSULTANTS



CÉGEE
CONSULTANTS

6 ferme de la Croix Boulevard de Villefontaine 38090 VILLEFONTAINE
tél 04 74 80 07 81 fax 09 72 12 82 09 contact@cegee.fr
APE 7112B SIRET 480 880 426 00022

www.cegee.fr

Entreprise membre du réseau



Sauf demande spécifique, tous nos documents sont imprimés sur papier recyclé non blanchi

NOS COEURS DE MÉTIER

Le **développement durable** est l'affaire de tous les niveaux, du projet particulier aux grands travaux planifiés.

Depuis 2005, **CÉGEE** apporte conseil et expertise auprès des différents secteurs d'activité concernés par l'aménagement du territoire :

collectivités,
entreprises ,
industries,
agriculteurs,
particuliers...

Vos attentes : Conseil, Étude, Gestion, Maîtrise d'Oeuvre, Assistance à Maîtrise d'Ouvrage...

ÉTUDE ET GESTION DES MILIEUX AQUATIQUES

- indices biologiques
- métrologie
- analyses
- bilans pollution
- diagnostics
- évaluations flux
- contrats de rivières, SAGE ...
- ...

AMÉNAGEMENT DU TERRITOIRE

- études d'impact
- dossiers loi sur l'eau
- dossiers réglementaires
- dimensionnements eaux pluviales
- assainissement
- contributions aux volets environnementaux des documents d'urbanismes et de planification (PLU, SCOT, AGENDA 21...)
- ...





CÉGEE
CONSULTANTS

CONSEIL ÉTUDE GESTION EAU ENVIRONNEMENT

Présentation de la société

Cœurs de métiers

Cas pratiques



Document de présentation

Entreprise membre du réseau



CÉGEE
CONSULTANTS

CONSEIL ÉTUDE GESTION EAU ENVIRONNEMENT

Présentation de la société

Cœurs de métiers

Cas pratiques



Conseil et expertise depuis 2005

Milieux aquatiques

Problématique eau
dans le domaine de l'aménagement

Dossiers réglementaires

Consultants de formation universitaire

Lyon I Lyon II Savoie Technolac
Québec Trois-Rivières Montpellier II

Expérience

12 ans dont 5 années au sein du groupe
SAFEGE Ingénieurs Conseils



CÉGEE
CONSULTANTS

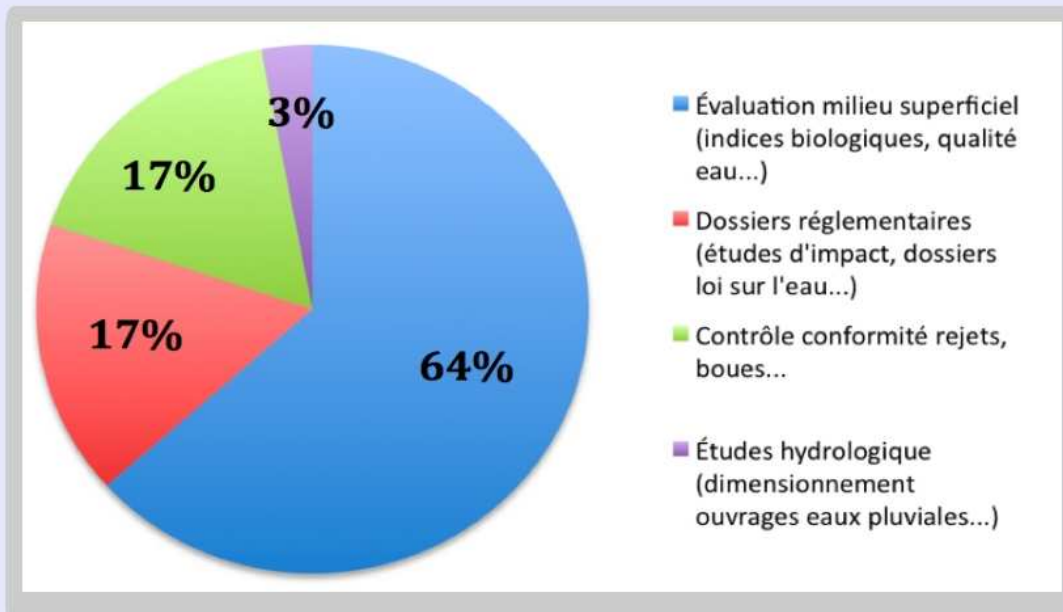
CONSEIL ÉTUDE GESTION EAU ENVIRONNEMENT

Présentation de la société

Cœurs de métiers

Cas pratiques

Répartition du C.A. par types d'activités



CÉGEE
CONSULTANTS

CONSEIL ÉTUDE GESTION EAU ENVIRONNEMENT

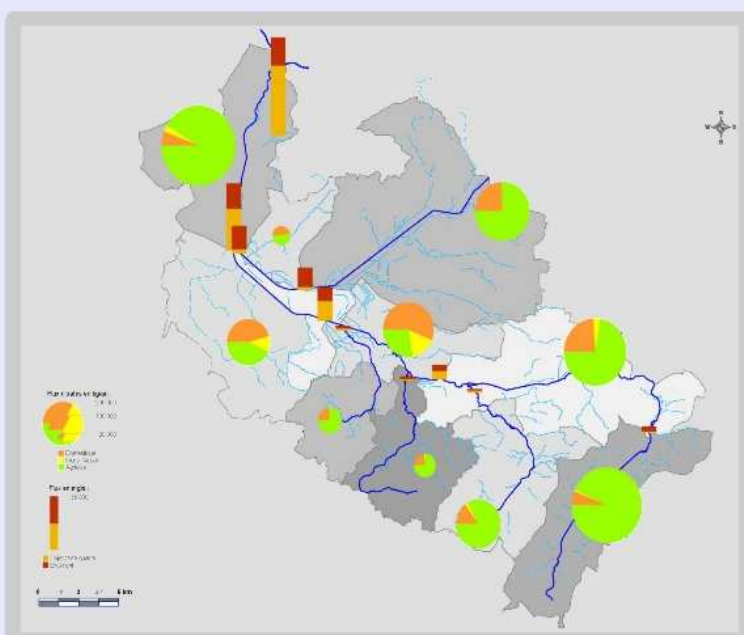
Présentation de la société

Cœurs de métiers

Cas pratiques

Diagnostic milieux et bassins versants

indices biologiques
suivi qualité
évaluation de flux
objectifs de qualité
bilan pollution
météologie
diagnoses plans d'eau
contrat de rivières, SAGE...





CÉGEE
CONSULTANTS

CONSEIL ÉTUDE GESTION EAU ENVIRONNEMENT

Présentation de la société

Cœurs de métiers

Cas pratiques



Évaluation de pollutions

expertise pollution

contrôle des rejets

bilan 24h, 48h

volet eau ESR

expertise assurances

caractérisation boues de séchage
et d'épuration...



CÉGEE
CONSULTANTS

CONSEIL ÉTUDE GESTION EAU ENVIRONNEMENT

Présentation de la société

Cœurs de métiers

Cas pratiques



Dossiers réglementaires

étude, notice d'impact

ICPE

notice hygiène et sécurité

étude de danger

dossiers loi sur l'eau

spécialités : carrières
alluvionnaires, STEP, ZAC,
lotissements...



CÉGEE
CONSULTANTS

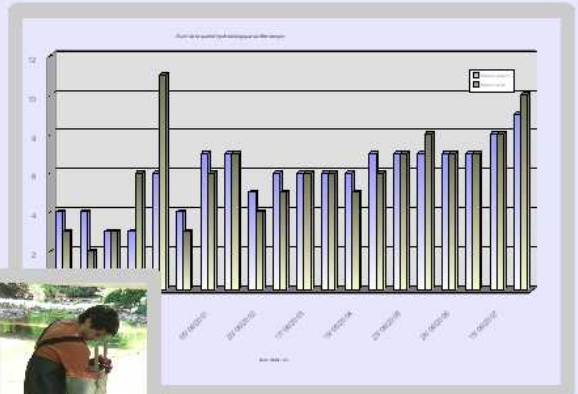
CONSEIL ÉTUDE GESTION EAU ENVIRONNEMENT

Présentation de la société

Cœurs de métiers

Cas pratiques

Suivi pluri-annuel du lessivage des plateformes autoroutières (01) Analyses, conformités, impact des rejets sur milieu - APRR



CÉGEE
CONSULTANTS

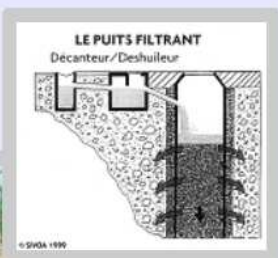
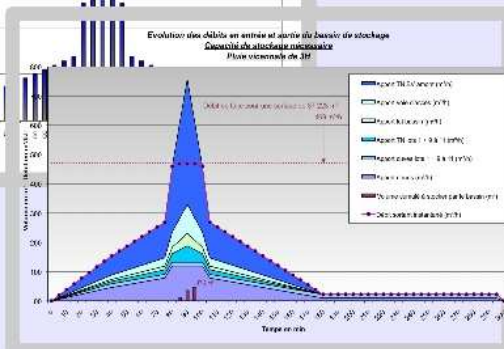
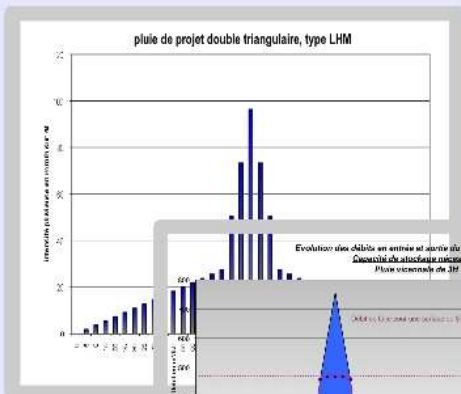
CONSEIL ÉTUDE GESTION EAU ENVIRONNEMENT

Présentation de la société

Cœurs de métiers

Cas pratiques

Gestion des eaux pluviales d'un lotissement de la Drôme (26) Assistance technique d'un cabinet de géomètres experts



NOS CURRICULUM VITAE

NATIONALITÉ
Française

ANNÉE DE NAISSANCE
1975

PROFESSION / FONCTION
Chef de Projet

12 ANNÉES D'EXPÉRIENCE

LANGUES
Français, Anglais,
Allemand

Thierry PORTE

RESPONSABLE CÉGEE CONSULTANTS - INGENIEUR HYDROBIOLOGISTE

SYNTHESE DES COMPÉTENCES

Ingénieur intervenant dans le domaine de l'eau et de l'environnement, a débuté sa carrière aux services techniques de la station des Karellis en 1998, après avoir effectué divers stages.

Spécialisé dans le domaine des milieux aquatiques d'eaux douces, conduit des études de bassin versant, de milieu et élabore les dossiers d'impact et d'incidences...

La double compétence écologie – environnement lui permet, en outre, de conduire des études variées : études d'impact, dossiers ICPE, dossiers Loi sur L'Eau, études hydrogéologiques, milieux naturels...

FORMATION

Université de Savoie de Chambéry

- DESS Environnement, aménagement et équipement

Université Claude Bernard Lyon I

- Maîtrise des Sciences de l'Environnement
- Maîtrise de Biologie des Populations et des Ecosystèmes - Eaux douces et hydrosystèmes fluviaux

EXPÉRIENCE PROFESSIONNELLE

- Depuis Mai 2005 CÉGEE Consultants (38)
Responsable - Ingénieur conseil indépendant
- 2003-2005 ENVHYDRO Consult (38)
Chef de projet
- 1999-2003 SAFEGE Environnement (38)
Ingénieur chargé d'affaire
- 1999 SAN de l'Isle d'Abeau (38)
Chargé de Mission Espaces Sensibles
- 1998 Station des Karellis (73)
Animateur environnement

NOS CURRICULUM VITAE

NATIONALITÉ
Française

ANNÉE DE NAISSANCE
1983

PROFESSION / FONCTION
Chargé d'études

1 ANNÉE D'EXPÉRIENCE

LANGUES
Français, Anglais,
Allemand

Martin SAHAGIAN

CHARGÉ D'ETUDES – INGENIEUR HYDROBIOLOGISTE

SYNTHESE DES COMPÉTENCES

Spécialisé dans le domaine des milieux aquatiques d'eaux douces, la modélisation de flux hydrologiques et de polluants, conduit des études de bassin versant, plans d'eau et cours d'eau et élabore des dossiers d'impact et d'incidences...

FORMATION

Université Lumière Lyon 2

- Master PRO Connaissance, Gestion et Valorisation des Espaces Aquatiques Continentaux

Université des Sciences et Techniques Montpellier

- Master 2 Recherche Eau et Environnement

Université du Québec Trois-Rivières

- Master 1 Recherche Eau et Environnement

EXPÉRIENCE PROFESSIONNELLE

- Depuis Avril 2009 CÉGEE Consultants (38)
Chargé d'études en hydrologie et hydrobiologie
- 2007-2008 INRA Montpellier (34)
Stagiaire chercheur au laboratoire hydrosystèmes – modélisations hydrologiques
- 2005-2006 Université des sciences de Montpellier (34)
Stagiaire assistant chercheur au laboratoire d'écologie des eaux douces

PRINCIPALES RÉFÉRENCES PERSONNELLES

ÉTUDE ET GESTION DES MILIEUX AQUATIQUES

District de Belley Bas Bugey (01)

Diagnostic hydrobiologique des cours d'eau Agnin, Furan, Gland, Seran en vue de la réalisation du Schéma Directeur d'Assainissement

Syndicat des eaux du Borey (01)

Dossier et enquête hydro-environnementale préalables au déplacement du captage d'eau potable d'Aranc, au sein du marais en Jarine, Znieff de type I

Société des Autoroutes Paris-Rhin-Rhône (01)

Programme pluriannuel de suivi de l'impact des rejets des autoroutiers A39, A40, A404. Suivi hydrobiologique et physico-chimique de 12 cours d'eau

Société des Autoroutes Paris-Rhin-Rhône (01)

Expertises dans le cadre de chantiers et déversements accidentels sur l'A40. Contrôle de bonne gestion et suivi impact sur le milieu

CPGF-Horizon - Réseau Ferré de France (01)

Suivi hydrobiologique de 10 cours d'eau lors du chantier LGV Bourg-Genève

Réseau Ferré de France (02)

Inventaire Ecrevisses à pieds blancs tronçon B LGV Est

Réseau Ferré de France (02)

LGV Est (ligne Paris-Strasbourg) ;

Diagnostic sur les milieux aquatiques et eaux souterraines, caractérisation des milieux récepteurs, IBGN, études complémentaires et analyses, évaluation des impacts dans le cadre du dossier loi sur l'eau

MISE de la Corrèze (19)

Définition des objectifs de réduction de flux sur les rivières Dordogne, Loyre et Vézère

NOS PRINCIPALES RÉFÉRENCES PERSONNELLES

ÉTUDE ET GESTION DES MILIEUX AQUATIQUES (suite)

Syndicat Mixte d'Aménagement Saône-Doubs (25)

Schéma général de restauration et de mise en valeur du Dessoubre et de ses affluents

Diagnostic hydraulique et hydrologique, étude géomorphologique, analyse de la ripisylve, inventaire et diagnostic des ouvrages, proposition d'objectifs généraux et établissement de scénarios, définition du schéma général de restauration et de mise en valeur des cours d'eau

Syndicat Mixte du Marais de Saône (25)

Etude hydrologique, hydrogéologique et écologique préalable à la réhabilitation du Marais de Saône

Syndicat Intercommunal du Pays de l'Hermitage (26)

Contrat de Rivière Veaine-Bouterne – Etude de la qualité des eaux et des impacts des activités agricoles, industrielles, autoroutières et ferroviaires. Définition du programme d'action

Syndicat Mixte d'Aménagement du Bassin de la Bourbre (38)

SAGE de la Bourbre – Etude technico-économique de reconquête de la qualité des eaux. Estimation des flux de macropollution. Evaluation du gisement et de l'origine des pollutions toxiques. Définitions des mesures de réduction sur l'ensemble du bassin versant sur l'ensemble du bassin versant

Delmonico Dorel (42)

Expertise hydrobiologique de l'impact du rejet de la carrière de St-Julien-Molin-Molette

Ville de St-Etienne - SIPEP d'Yssingeaux (42-43)

Estimation des flux de pollution sur le bassin versant du Lignon-du-Velay. Dossier complémentaire pour la définition des périmètres de protection de la prise d'eau sur le Lignon-du-Velay (retenues de la Chapelette et de Lavalette pour l'alimentation en eau potable de l'agglomération stéphanoise). ; diagnostic des installations ; préconisation et programme d'action pour la réduction des flux ; définition du plan d'alerte et du plan de secours

PRINCIPALES RÉFÉRENCES PERSONNELLES

ÉTUDE ET GESTION DES MILIEUX AQUATIQUES (suite)

Réseau Ferré de France (51-54-55-57)

LGV Est (ligne Paris-Strasbourg) ;

Diagnostic sur les milieux aquatiques et eaux souterraines, caractérisation des milieux récepteurs, IBGN, études complémentaires et analyses, évaluation des impacts dans le cadre du dossier loi sur l'eau

SDEI/SAFEGE (69)

Expertise hydrobiologique de l'impact d'une pollution sur le bassin versant du Garon

Réserve Naturelle de la Truchère Ratenelle (71)

Diagnose écologique de l'étang Fouget. Inventaire ichtyologique

Riffier Dragages (71)

Réaménagement écologique de la gravière de Fleurville avec maintien d'une connexion Saône/plan d'eau

Société des Autoroutes Paris-Rhin-Rhône (71)

Programme pluriannuel de suivi de l'impact des rejets du nœud autoroutier autoroutiers A6/A40 à Mâcon. Suivi hydrobiologique (IBD et pêches électrique) de la Saône

Syndicat des eaux du Charollais (71)

Analyse de la pollution par les nitrates du champ captant de Varennes-St-Germain en rive du fleuve Loire. Définition de l'origine par traçages et analyses isotopique

Conseil Général de Savoie (73)

Programme 2001 de suivi de la qualité des cours d'eau du département. Etude des bassins versants du Guiers, du Rhône et de l'Isère

Communauté de Communes du Val de Guiers - Trivalor (73)

Expertise hydrobiologique de l'impact de la décharge municipale de Domessin sur le Tier

PRINCIPALES RÉFÉRENCES PERSONNELLES

ÉTUDE ET GESTION DES MILIEUX AQUATIQUES (suite)

Chambéry Métropole (73)

Expertise morphoécologique des ruisseaux de la commune de Vimines en vue du schéma d'assainissement pluvial

DDE des Deux-Sèvres - INGEROP (79)

Diagnostic sur les milieux aquatiques, (description de l'état initial, IBGN, qualité et caractérisation des milieux récepteurs, études complémentaires et analyses, étude d'impact) dans le cadre du dossier loi sur l'eau pour la mise à 2x2 voies de la RN149

AMÉNAGEMENT DU TERRITOIRE

Riffier Dragages (01)

Étude d'impact pour l'extension et le renouvellement d'une autorisation d'extraction de granulats dans les alluvions de la Saône

Commune de Bourg-en-Bresse (01)

Dossier et enquête hydro-environnementale du bassin d'alimentation des sources de Lent, bassin versant de la Veyle

Commune de Vagnas (07)

Notice d'incidence du projet de centre de vacances du domaine du Rioussat

DDE de la Côte-d'Or (21)

Dossier loi sur l'eau pour la restauration d'un ouvrage sur la Tille à Til-Châtel

DDE de la Côte-d'Or (21)

Dossier loi sur l'eau pour le remplacement d'un ouvrage sur le Bief du Moulin à Til-Châtel

PRINCIPALES RÉFÉRENCES PERSONNELLES

AMÉNAGEMENT DU TERRITOIRE (suite)

Commune de Montbard (21)

Essai de pompage afin d'étudier les possibilités de rabattement de la nappe dans le cadre des travaux de la piscine

Mairie de Crozes-Hermitage – CPGF Horizon (26)

Dossier loi sur l'eau pour la réalisation d'un lotissement. Dimensionnement des bassins et cuves de rétention d'eaux pluviales

EPIDA – SAN de l'Isle d'Abeau (38)

Maîtrise d'œuvre du chantier de décapage et nettoyage des champs captant du Loup

SARL Le Pont immobilier (38)

Analyse environnementale d'un projet de construction à Charantonay

LAFARGE Granulats (42)

Etude d'impact pour l'extension et le renouvellement d'une autorisation d'extraction de granulats dans les alluvions de la Loire

SUEZ-SITA-INVEKO (42)

Etude d'impact du projet d'extension de l'usine de compostage de St-Priest-la-Roche. Volet gestion des eaux pluviales

Communauté de Communes de l'Est Lyonnais (69)

Etude d'impact du projet d'aménagement du chemin du Chanay à St-Bonnet-de-Mure

LAFARGE Granulats (69)

Etudes d'impact pour l'extension et le renouvellement d'autorisations d'extraction de granulats dans les alluvions fluvioglaciales

Sivom Saône-Beaujolais (69)

Etude d'impact et dossier de demande d'autorisation pour l'extension de la station d'épuration de Belleville (30 000 eqh)

PRINCIPALES RÉFÉRENCES PERSONNELLES

AMÉNAGEMENT DU TERRITOIRE (suite)

ABROTEC Rhône-Alpes (69)

Dimensionnement d'un bassin de rétention d'eaux pluviales pour un projet industriel à Caluire

Ville de Tournus (71)

Etude d'impact et dossier de demande d'autorisation pour l'extension de la station d'épuration de Tournus (8 000 eqh)

Syndicat intercommunal de Viré-Fleurville (71)

Dossier Loi sur l'Eau pour la création d'une station d'épuration mixte (domestique et vinicole) de 9 900 équivalents-habitants

Commune de Bouzeron (71)

Dossier Loi sur l'Eau pour la création d'une station d'épuration de type filtre plantés de roseaux, avec infiltration en milieu karstique

RIFFIER Dragages (71)

Dossier de mise à niveau du dossier de garanties financières pour la remise en état du site de Crèches-sur-Saône

SEM Val de Bourgogne (71)

Etude d'impact du projet de la ZAC des Alouettes à St-Rémy

Syndicat Intercommunal des Eaux de la Guye (71)

Recherche de ressources complémentaires en eau potable sur le bassin versant de la guye. Analyse structurale, des risques et enjeux, du potentiel hydroclimatique. Définition d'un programme de reconnaissance géophysique

Commune de St-Léger-sou-Beuvray (71)

Recherche de nouvelles ressources en eau potable sur la commune

Conseil Général de Saône-et-Loire (71)

Traçage de l'infiltration des rejets de la future station d'épuration du site historique de Brancion

PRINCIPALES RÉFÉRENCES PERSONNELLES

AMÉNAGEMENT DU TERRITOIRE (suite)

Mairie de Brison-St-Innocent (73)

Etude pour l'infiltration en nappe des eaux pluviales

Société Kodak-Pathé Marne-la-Vallée (77)

Audit qualité des sols et de nappe. Recherche de pollution par analyse des teneurs en COV

Commune de St-Florentin (89)

Recherche de nouvelles ressources en eau potable sur la commune

